

К 2-Укр
1-7

ГЕНЕРАЛЬНЫЙ ПЛАНЪ ЗЕМЕЛЬ ЧЕРНОМОРСКИХЪ АДМИРАЛТЕЙСКИХЪ СЕЛЕНІЙ



ХЕРСОНСКОЙ ГУБЕРНІИ И УЪЗДА.

Составленъ

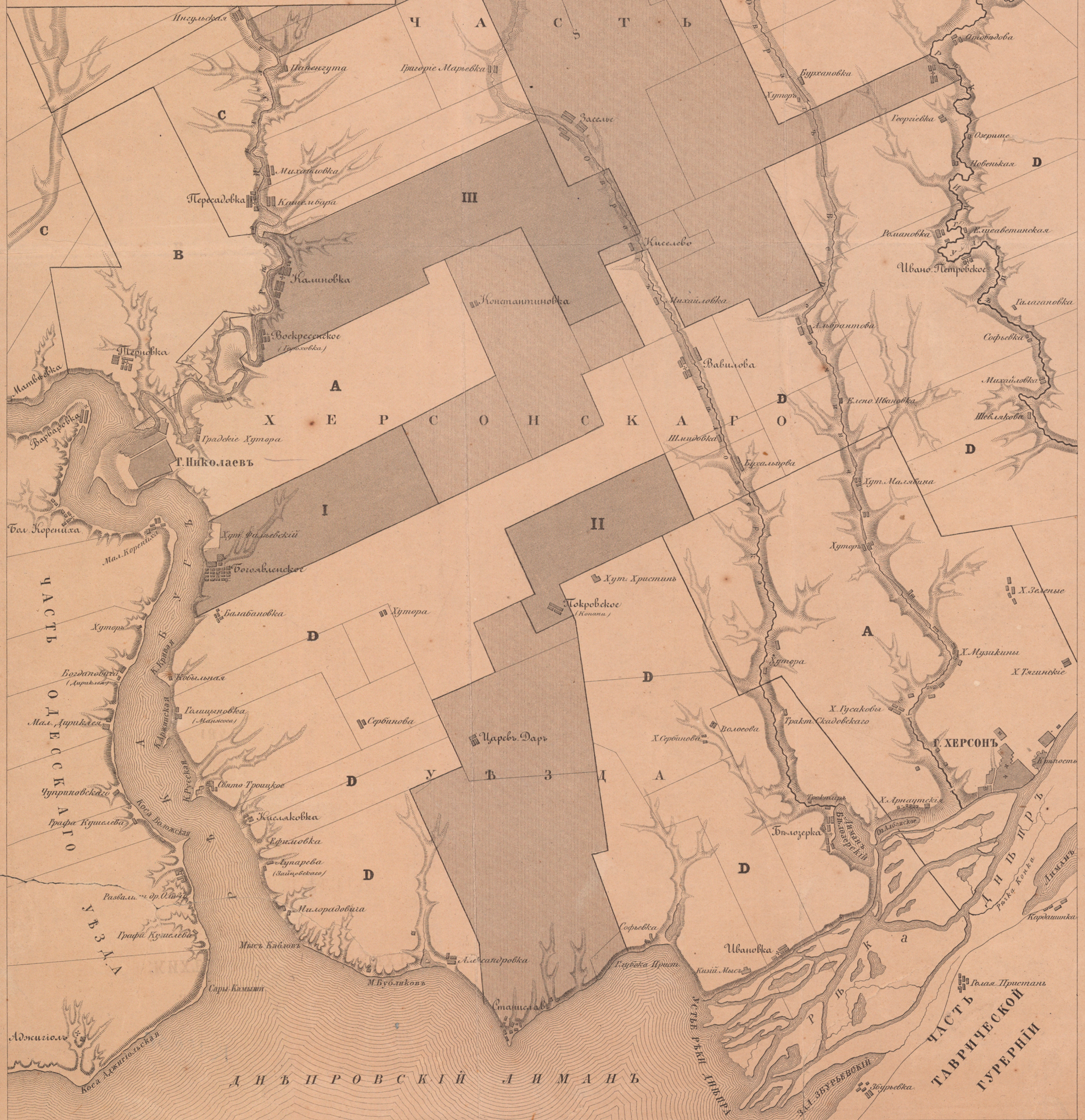
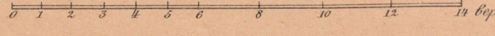
съ частныхъ Владыческихъ плановъ и дополненъ
съ Генеральнаго Губернскаго, находящагося въ
Херсонской Палатѣ Государственныхъ Имуществъ.

1849.

Изясненіе знаковъ:

-  Земли Черноморскихъ Адмиралтейскихъ селеній.
-  Государственныхъ Имуществъ.
- A** — Градскія выгонныя.
- B** — Колоній.
- C** — Военныхъ поселеній.
- D** — Частныхъ владѣльцевъ.

Въ дюймѣ 6 верстѣ.



Д Н Ъ П Р О В С К І Й Л И М А Н Ъ

ЧАСТЬ
ТАВРИЧЕСКОЙ
ГУБЕРНІИ